PROYECTO

RED DE SENDEROS DE PRADOLUENGO

Soleta Sendas S.L.
marzo 2011

El presente proyecto de homologación se realiza por encargo del Excmo. Ayuntamiento de Pradoluengo (Burgos) y para ello cuenta con una ayuda de 7.219,24.- € (siete mil doscientos diecinueve euros veinticuatro centimos) de la Excma. Diputación de Burgos, através del Instituto Provincial para el Deporte y Juventud de Burgos, para la homologación y adaptación a la nueva normativa, adjudicada a la empresa Soleta Sendas S.L.. El plazo previsto de ejecución es de 6 meses.

La presente redacción sigue la normativa del "Manual de senderos 2011" de la Federación de Deportes de Montaña, Escalada y Senderismo de Castilla y León (FDMESCyL). (http://fclm.com/fdmescyl/index.php/senderismo/manual-de-senderismo/)

En Medina de Pomar, a 1 de marzo de 2012

Fdo.: Pablo Izco Gastón
Soleta Sendas S.L.

INDICE

	Nº pag.
Antecedentes.....	2
Red de senderos.....	2
Tipo de vial.....	3
Desniveles.- Desnivel neto.- Desniveles acumulados.....	3
Señalización.- Actuaciones previstas.....	4
Mapa general de la red de senderos.....	5
PR-BU 58 Desfiladero de Garganchón.....	6
PR-BU 59 El Nacedero.....	11
PR-BU 60 La Muñeca.....	16
PR-BU 61 Bagadia-Hoyo Encimero.....	21
Texto de las flechas.....	26

RED DE SENDEROS DE PRADOLUENGO

Antecedentes

Las Rutas de senderismo en Pradoluengo, compuesta por cinco senderos de Pequeño Recorrido (PR), se homologan en el año 2005 por la Federación de Deportes de Montaña Escalada y Senderismo de Castilla y León (FDMESCyL), actuando de promotor la Excma. Diputación de Burgos, através del Instituto Provincial para el Deporte y Juventud de Burgos. Transcurridos los cinco años preceptivos que marca la FDMESCyL para su renovación, esta entidad procede a su deshomologación y descatalogación (exclusión del sendero de los registros correspondientes) al no presentarse la solicitud para su rehomologación en los plazos requeridos.

Propuesta de Red de Senderos de Pradoluengo

La nueva Red que se propone esta formada por 4 senderos con un total de 47,61 km de recorrido, tres de ellos discurren por el entorno de Padoluengo y el otro, de nuevo diseño, parte de la localidad de Garganchón perteneciente al Ayuntamiento de Pradoluengo. Todos los senderos son circulares y tienen su comienzo y final en el casco urbano. Los senderos PR-BU 59-60 comparten 7,5 km de recorrido.

NUMERO	DENOMINACION	KM
PR-BU 58	DESFILADERO DE GARGANCHON	8,26
PR-BU 59	SENDA DEL NACEDERO	14,16
PR-BU 60	SENDA DE LA MUÑECA	15,69
PR-BU 61	SENDA DE BAGADIA	9,5
TOTAL KM		**47,61**

Señalización vertical

ACTUACIONES				
Nº	**F1**	**F2**	**F3**	**P**
PR-BU 58	1		1	
PR-BU 59	1	2	2	
PR-BU 60	1	1	1	1
PR-BU 61	1	1		
Total	**4**	**4**	**4**	**1**

F1.- Flecha direccional 1 lama; **F2**.- 2 lamas; **F3**.- 3 lamas; **F4**.- 4 lamas;
P.- Panel

Viales utilizados

TIPO DE VIAL					
Nº	Datos	Camino	Cortafuegos	Senda	Total Resultado
PR-BU 58	Km. VIAL	2,966		5,295	**8,261**
	% VIAL	36		64	**100**
PR-BU 59	Km. VIAL	10,142	0,705	3,312	**14,159**
	% VIAL	72	5	23	**100**
PR-BU 60	Km. VIAL	12,096	1,152	2,447	**15,695**
	% VIAL	77	7	16	**100**
PR-BU 61	Km. VIAL	4,986	2,269	2,244	**9,499**
	% VIAL	52	24	24	**100**
TOTAL		**30,190**	**4,126**	**13,298**	**47,614**

Desniveles

DESNIVELES		
Nº	Datos	Total
PR-BU 58	DESNIVEL NETO	328,43
	DESNIVEL ACUMULADO SUBIDA	361,83
	DESNIVEL ACUMULADO BAJADA	375,88
PR-BU 59	DESNIVEL NETO	608,99
	DESNIVEL ACUMULADO SUBIDA	580,64
	DESNIVEL ACUMULADO BAJADA	313,33
PR-BU 60	DESNIVEL NETO	629,75
	DESNIVEL ACUMULADO SUBIDA	724,48
	DESNIVEL ACUMULADO BAJADA	712,96
PR-BU 61	DESNIVEL NETO	337,41
	DESNIVEL ACUMULADO SUBIDA	230,15
	DESNIVEL ACUMULADO BAJADA	280,63

Señalización

En la actualidad los senderos cuentan con señalización horizontal (marcas de pintura) y señalización vertical (postes indicadores de dirección y panel general de los senderos de Pradoluengo), a excepción del denominado Desfiladero de Garganchón que es de nuevo diseño.

Actuaciones prevista

Señalización horizontal

Pintado de las rutas, en las dos direcciones, y balizamiento.
Los trabajos consisten en la eliminación de marcas deterioradas y pintado de todo el recorrido con las marcas homologadas.
Balizamiento en los puntos donde no es posible la señalización con pintura mediante la instalación con zapata de hormigón de postes de 80x1200 mm con las marcas correspondientes.

Señalización vertical

Instalación mediante zapata de hormigón de dos flechas direccionales dobles, de las mismas características que las existentes, compuestas por postes de 100x3000 mm y dos lamas con grabado y pintado de información.

Lamas de información

Sustitución e incorporación de 11 lamas direccionales con la información correspondiente

Cambio de panel informativo

Incluye el rediseño e impresión del panel de información, al cual se incoporarán los nuevos criterios exigidos por la FDMESCyL, aplicando el Metodo para la Información de Excursiones (MIDE), que valora y expresa las exigencias técnicas de los recorridos.

Datos GIS

Se incorporarán los nuevos criterios de presentación en formato digital de los recorridos, que consiste en la georeferenciado de las rutas y puntos de ubicación de la señalización vertical con GPS.

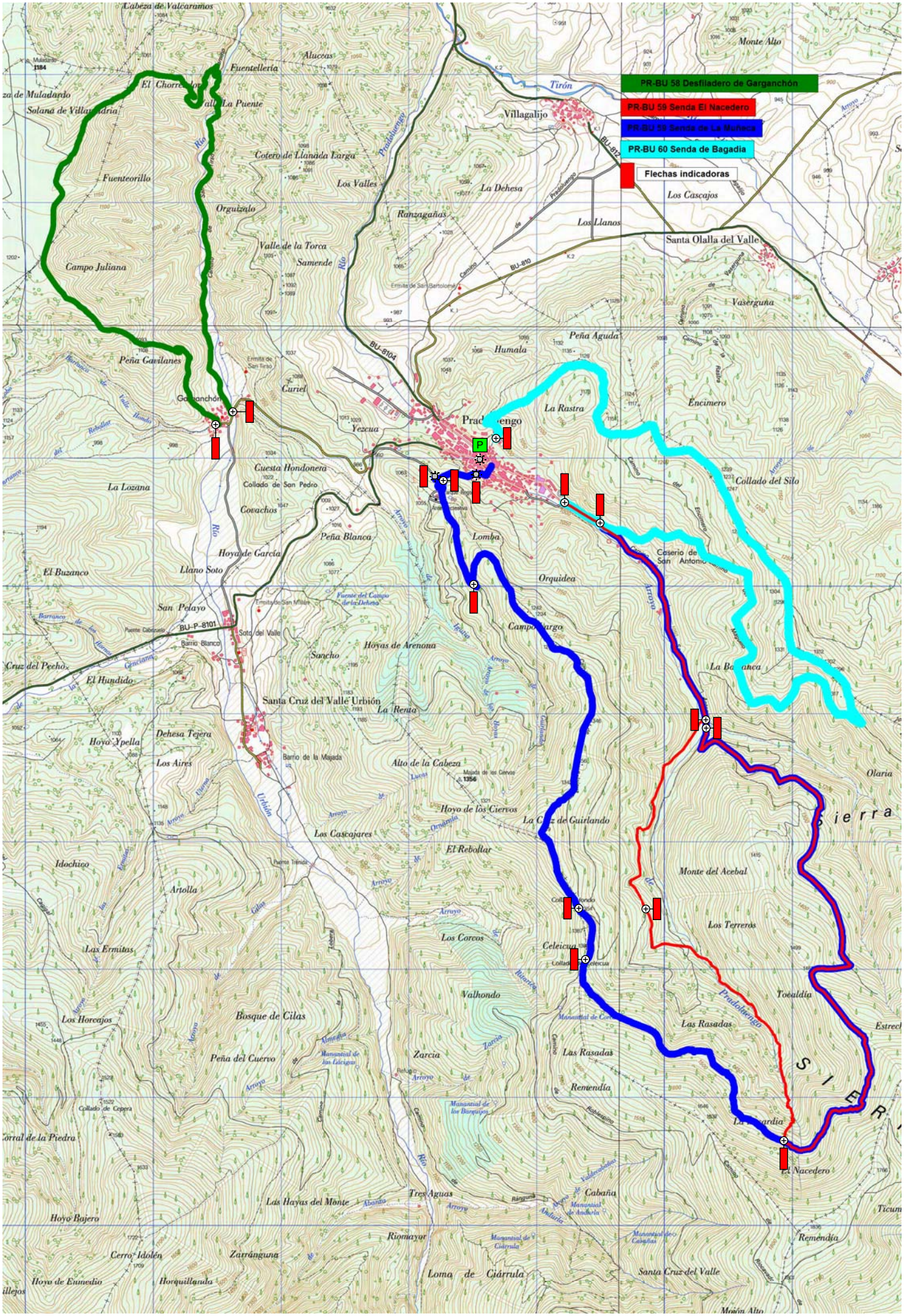
PR-BU 58 Desfiladero de Garganchón
PR-BU 59 Senda El Nacedero
PR-BU 59 Senda de La Meñeca
PR-BU 60 Senda de Bagadia
Flechas indicadoras
Cabeza de Valcaramos
Fuentelleria
Alucoas
Monte Alto
Tirón
Villagalijo
Fuenteorillo
Cotero de Llanada Larga
Los Valles
La Dehesa
Los Cascajos
Orguizalo
Ranzagañas
Los Llanos
Santa Olalla del Valle
Valle de la Torca
Samende
Campo Juliana
Vaserguna
Peña Aguda
Humala
Peña Gavilanes
Curiel
La Rastra
Encimero
Yezcua
Cuesta Hondonera
Collado del Silo
La Lozana
Collado de San Pedro
Covachos
Peña Blanca
Lomba
Hoya de Garcia
Llano Soto
El Buzanco
Orquidea
San Pelayo
Soto del Valle
Barrio Blanco
Hoyas de Arenona
Sancho
Cruz del Pecho
El Hundido
Santa Cruz del Valle Urbión
La Renta
Dehesa Tejera
Hoyo Ypella
Los Aires
Barrio de la Majada
Alto de la Cabeza
Majada de los Ciervos
1356
Olaria
Hoyo de los Ciervos
Los Cascajares
El Reboltar
Idochico
Monte del Acebal
Artolla
Los Terreros
Las Ermitas
Los Corcos
Celeicua
Valhondo
Toculdia
Los Horcajos
Bosque de Cilas
Las Rasadas
Peña del Cuervo
Zarcia
Las Rasadas
Remendia
Collado de Cepera
Manantial de los Barquijos
Corral de la Piedra
El Nacedero
Las Hayas del Monte
Tres Aguas
Cabaña
Hoyo Bajero
Riomayor
Remendia
Cerro Idolén
Zarrángüna
Loma de Ciárrula
Santa Cruz del Valle
Hoyo de Enmedio
Horquillanda
Monón Alto

PR-BU 58

DESFILADERO DE GARGANCHON

El MIDE es un sistema de comunicación entre excursionistas para valorar y expresar las exigencias técnicas y físicas de los recorridos. Su objetivo es unificar las apreciaciones sobre la dificultad de las excursiones para permitir a cada practicante una mejor elección.

Método para la Información De Excursiones

MIDE			Desfiladero de Garganchón
Horario	2 h 49 min		
Desnivel de subida	361 m	2	Severidad del medio natural
Desnivel de bajada	375 m	2	Orientación en el itinerario
Distancia horizontal	8.26 km	2	Dificultad en el desplazamiento
Tipo de recorrido	Circular	2	Cantidad de esfuerzo necesario
Todo el año			

Nº	DENOMINACION	ACTUACION	PKM	LOCALIZACION	ACTUACION
PR-BU 58	DESFILADERO DE GARGANCHON	**001**	**0,000**	Salida Garganchón	**F1**
PR-BU 58	DESFILADERO DE GARGANCHON	**002**	**0,404**	El molino. Puente	
PR-BU 58	DESFILADERO DE GARGANCHON	**003**	**2,461**	Puente natural	
PR-BU 58	DESFILADERO DE GARGANCHON	**004**	**2,635**	Puente	
PR-BU 58	DESFILADERO DE GARGANCHON	**005**	**2,966**	Desvio a senda izquierda	
PR-BU 58	DESFILADERO DE GARGANCHON	**006**	**3,477**	Covanegra	
PR-BU 58	DESFILADERO DE GARGANCHON	**007**	**3,661**	Mirador de Covanegra	
PR-BU 58	DESFILADERO DE GARGANCHON	**008**	**4,274**	Alto. Camino	
PR-BU 58	DESFILADERO DE GARGANCHON	**009**	**6,080**	Senda de graganchón	
PR-BU 58	DESFILADERO DE GARGANCHON	**010**	**8,261**	Garganchón	**F3**

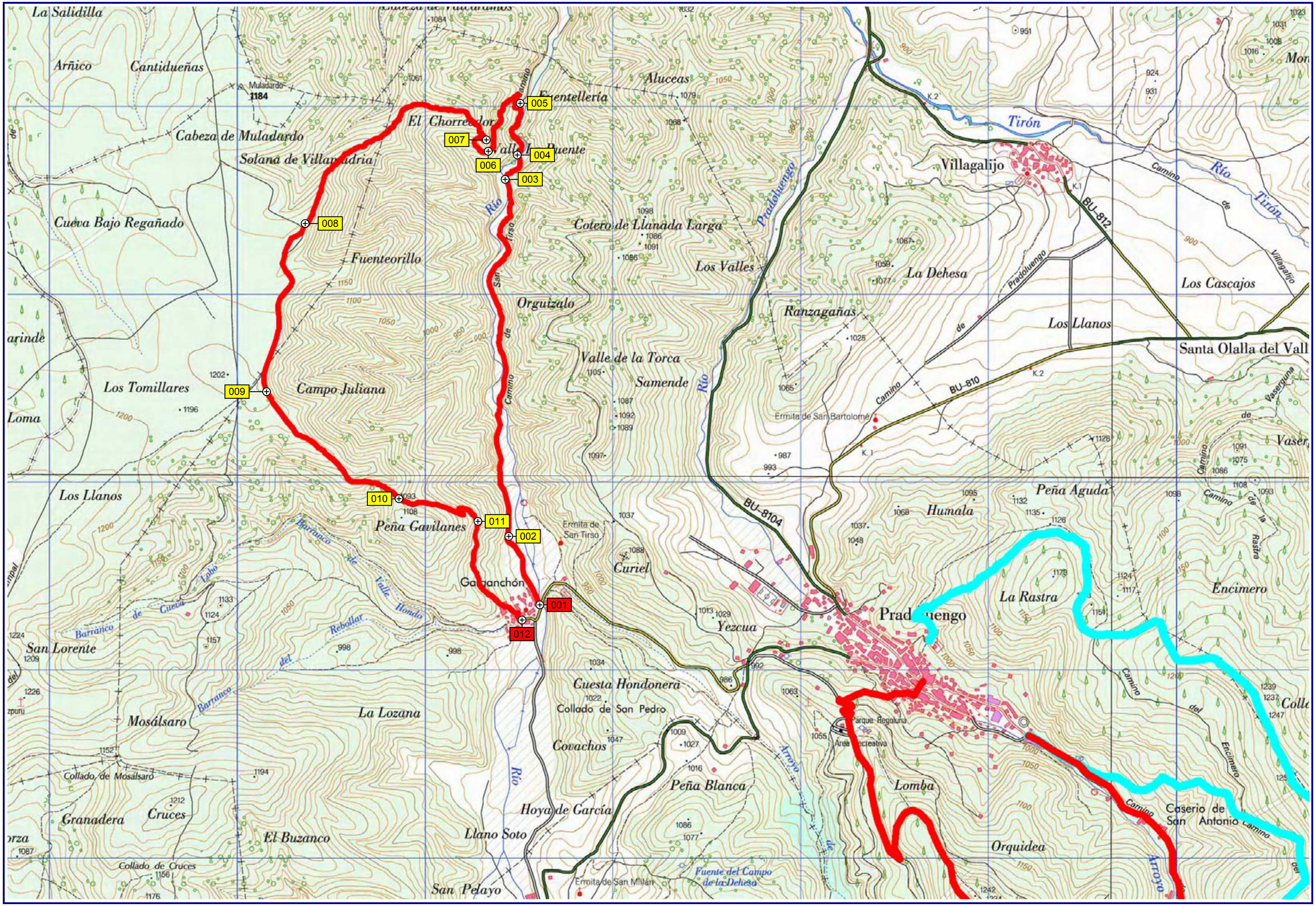
La Salidilla
Arñico
Cantidueñas
Muladardo
1184
Cabeza de Muladardo
Solana de Villamudria
El Chorreador
Fuentellería
Aluceas
Valle Puente
Cueva Bajo Regañado
Fuenteorillo
Cotero de Llanada Larga
Los Valles
Orguizalo
Río San Tirso
Camino de
Pradoluengo
Villagalijo
Tirón
Río Tirón
BU-812
La Dehesa
Los Cascajos
Ranzagañas
Los Llanos
Santa Olalla del Vall
BU-810
Ermita de San Bartolomé
Valle de la Torca
Samende
Campo Juliana
Los Tomillares
Loma
Los Llanos
Peña Gavilanes
Ermita de San Tirso
Curiel
BU-8104
Humala
Peña Aguda
La Rastra
Encimero
Garganchón
Pradoluengo
Yezcua
San Lorente
Barranco del Valle Hondo
Barranco del Rebollar
Cuesta Hondonera
Collado de San Pedro
La Lozana
Mosálsaro
Covachos
Parque Regoluna
Área Recreativa
Lomba
Peña Blanca
Collado de Mosálsaro
Granadera
Cruces
El Buzanco
Hoya de García
Llano Soto
Orquidea
Caserio de San Antonio
San Pelayo
Collado de Cruces
Ermita de San Millán
Fuente del Campo de la Dehesa
Arroyo
001
002
003
004
005
006
007
008
009
010
011
012

Altura máxima: 1203.69 mts
Altura mínima: 875.26 mts
Desnivel subida: 361.83 mts
Desnivel bajada: 375.88 mts
Longitud: 8.35 km

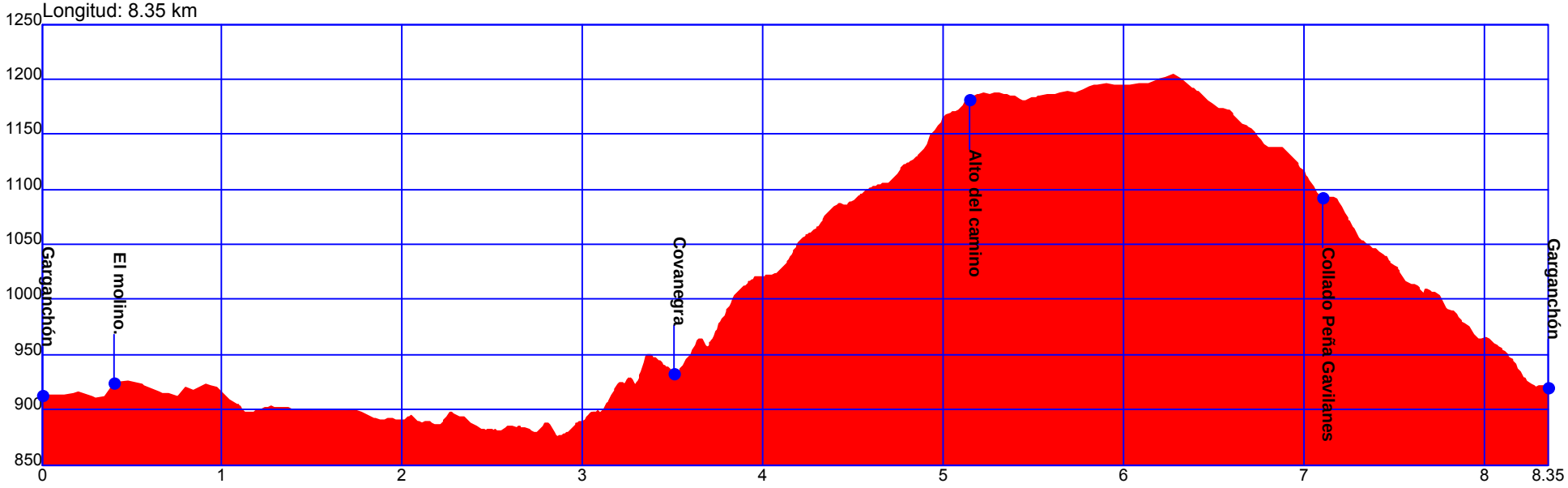

PR-BU 59

RUTA EL NACEDERO

El MIDE es un sistema de comunicación entre excursionistas para valorar y expresar las exigencias técnicas y físicas de los recorridos. Su objetivo es unificar las apreciaciones sobre la dificultad de las excursiones para permitir a cada practicante una mejor elección.

Método para la Información De Excursiones

MIDE				Senda del Nacedero
	Horario	4 h 31 min		
	Desnivel de subida	580 m	1	Severidad del medio natural
	Desnivel de bajada	313 m	2	Orientación en el itinerario
	Distancia horizontal	14.16 km	2	Dificultad en el desplazamiento
	Tipo de recorrido	Circular	3	Cantidad de esfuerzo necesario
	Todo el año			

Nº	DENOMINACION	ACTUACION	PKM	LOCALIZACION	ACTUACION
PR-BU 59	EL NACEDERO	**001**	**0,000**	Inicio. Plaza de Toros.	**F3**
PR-BU 59	EL NACEDERO	**002**		Separación de PR-BU 61	
PR-BU 59	EL NACEDERO	**003**	**2,171**	La Pasada. Refugio.	**F1**
PR-BU 59	EL NACEDERO	**004**	**5,414**	Cortafuegos	
PR-BU 59	EL NACEDERO	**004.1**	**6,119**	Dejar cortafuegos por senda Drcha.	
PR-BU 59	EL NACEDERO	**005**		Fin repoblación. Inicio bosque	
PR-BU 59	EL NACEDERO	**006**		Fin repoblación. Inicio bosque	
PR-BU 59	EL NACEDERO	**007**	**7,550**	Separacion verde PR-BU 60	**F3**
PR-BU 59	EL NACEDERO	**007.1**	**8,042**	Nacimiento del río Oropesa	
PR-BU 59	EL NACEDERO	**008**	**9,431**	Cruce del rio Oropesa	
PR-BU 59	EL NACEDERO	**009**	**10,136**	Salida a pista. Seguir Drch.	**F2**
PR-BU 59	EL NACEDERO	**010**		Fin pinar	
PR-BU 59	EL NACEDERO	**003**	**11,946**	La Pasada. Refugio. Comienzo tramo común	**F2**
PR-BU 59	EL NACEDERO	**002**		Unión PR_BU 61	
PR-BU 59	EL NACEDERO	**001**	**14,159**	Plaza de toros	

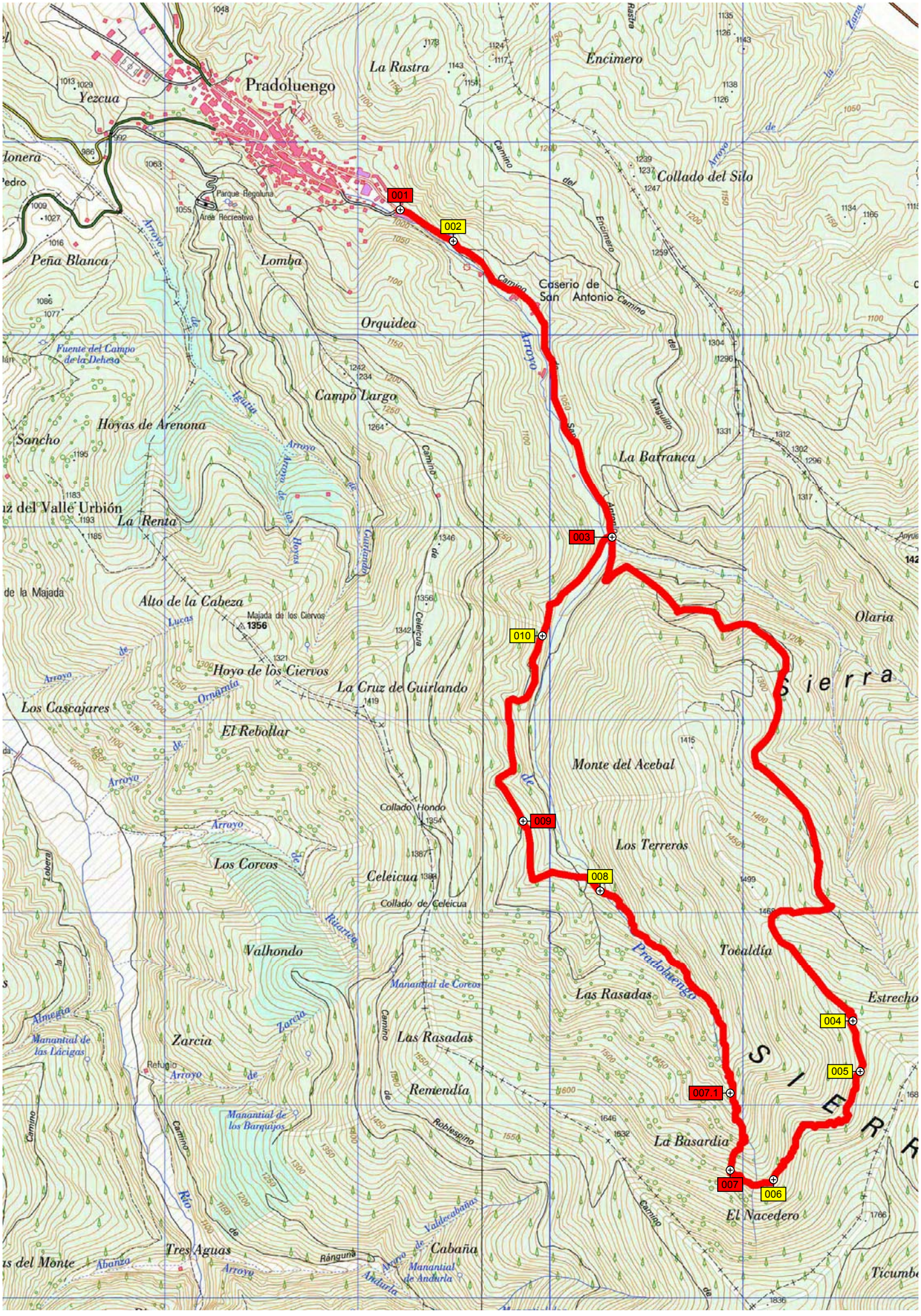
001
002
003
004
005
006
007
007.1
008
009
010
Pradoluengo
Yezcua
La Rastra
Encimero
Collado del Silo
Peña Blanca
Lomba
Caserio de San Antonio
Orquidea
Campo Largo
Hoyas de Arenona
Sancho
La Barranca
La Renta
Alto de la Cabeza
Majada de los Ciervos
1356
Hoyo de los Ciervos
La Cruz de Guirlando
Olaria
Los Cascajares
El Rebollar
Monte del Acebal
Collado Hondo
Los Terreros
Los Corcos
Celeicua
Collado de Celeicua
Valhondo
Tocaldía
Las Rasadas
Estrecho
Zarcia
Remendía
La Basardia
El Nacedero
Tres Aguas
Cabaña
Manantial de Corcos
Manantial de las Lácigas
Manantial de los Barrujos
Manantial de Andurla
Refugio
Parque Regoluna
Área Recreativa
Fuente del Campo de la Dehesa
Sierra

Altura máxima: 1591.97 mts
Altura mínima: 982.98 mts
Desnivel subida: 580.64 mts
Desnivel bajada: 313.33 mts
Longitud: 14.50 km

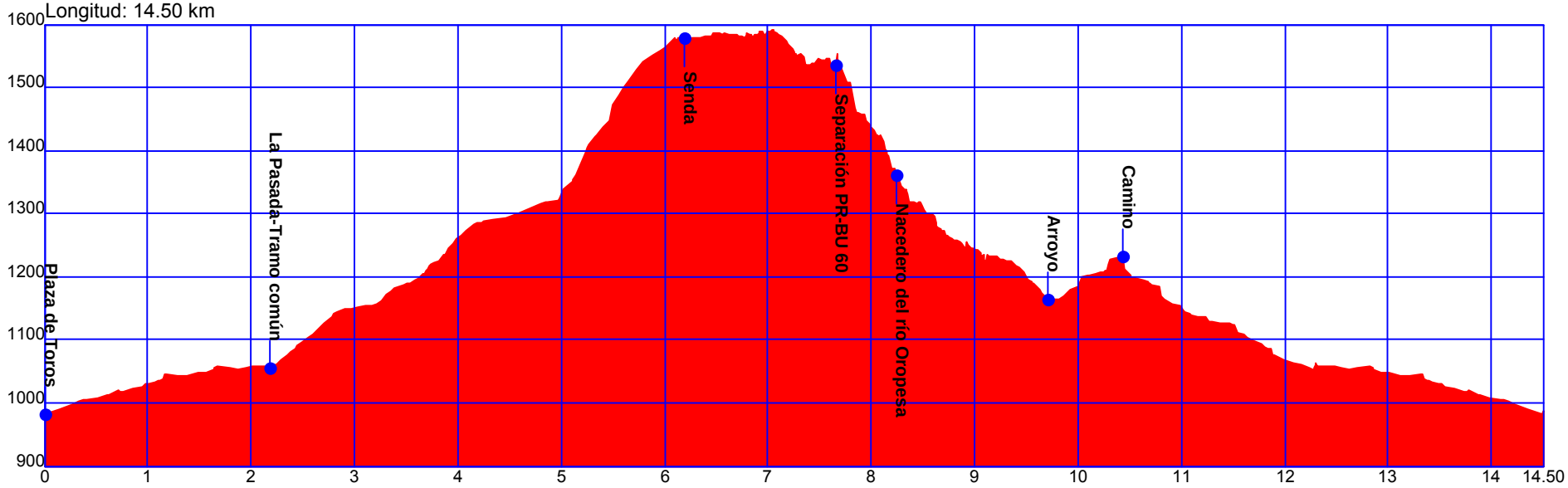

PR-BU 60

RUTA LA MUÑECA

Método para la Información De Excursiones

El MIDE es un sistema de comunicación entre excursionistas para valorar y expresar las exigencias técnicas y físicas de los recorridos. Su objetivo es unificar las apreciaciones sobre la dificultad de las excursiones para permitir a cada practicante una mejor elección.

MIDE				Senda de La Muñeca
Horario	5 h 25 min			
Desnivel de subida	724 m	1		Severidad del medio natural
Desnivel de bajada	712 m	2		Orientación en el itinerario
Distancia horizontal	15.69 km	2		Dificultad en el desplazamiento
Tipo de recorrido	Circular	3		Cantidad de esfuerzo necesario
Todo el año				

Nº	DENOMINACION	ACTUACION	PKM	LOCALIZACION	ACTUACION
PR-BU 60	LA MUÑECA	**001**	**0,000**	Inicio. Plaza de Toros.	
PR-BU 60	LA MUÑECA	**002**	**0,333**	Separación de PR-BU 61	
PR-BU 60	LA MUÑECA	**003**	**2,171**	La Pasada.	
PR-BU 60	LA MUÑECA	**004**	**5,414**	Cortafuegos	
PR-BU 60	LA MUÑECA	**004.1**	**6,119**	Dejar cortafuegos por senda Drcha.	
PR-BU 60	LA MUÑECA	**005**		Fin repoblación. Inicio bosque	
PR-BU 60	LA MUÑECA	**006**		Fin repoblación. Inicio bosque	
PR-BU 60	LA MUÑECA	**007**	**7,550**	Separación de PR-BU 59	
PR-BU 60	LA MUÑECA	**008**	**8,566**	Salida de senda a pista	
PR-BU 60	LA MUÑECA	**009**	**8,688**	Desvio a senda en el hayedo	
PR-BU 60	LA MUÑECA	**010**	**9,042**	Fuente de la Berrungaña	
PR-BU 60	LA MUÑECA	**011**		Fin repoblación. Inicio hayedo	
PR-BU 60	LA MUÑECA	**012**	**9,819**	Salida a cortafuegos	
PR-BU 60	LA MUÑECA	**013**	**10,001**	Pista a Collado hondo	**F1**
PR-BU 60	LA MUÑECA	**014**	**10,457**	Collado Hondo.	**F2**
PR-BU 60	LA MUÑECA	**015**	**11,132**	La Cruz de Guirlando. Cortafuegos	
PR-BU 60	LA MUÑECA	**016**	**11,579**	Camino. Inicio bosque	
PR-BU 60	LA MUÑECA	**017**		Area recreativa	
PR-BU 60	LA MUÑECA	**018**	**15,295**	Desvio a camino derecha	**F3**
PR-BU 60	LA MUÑECA	**019**		Entrada pueblo	
PR-BU 60	LA MUÑECA	**020**	**15,695**	Ayuntamiento	**P**

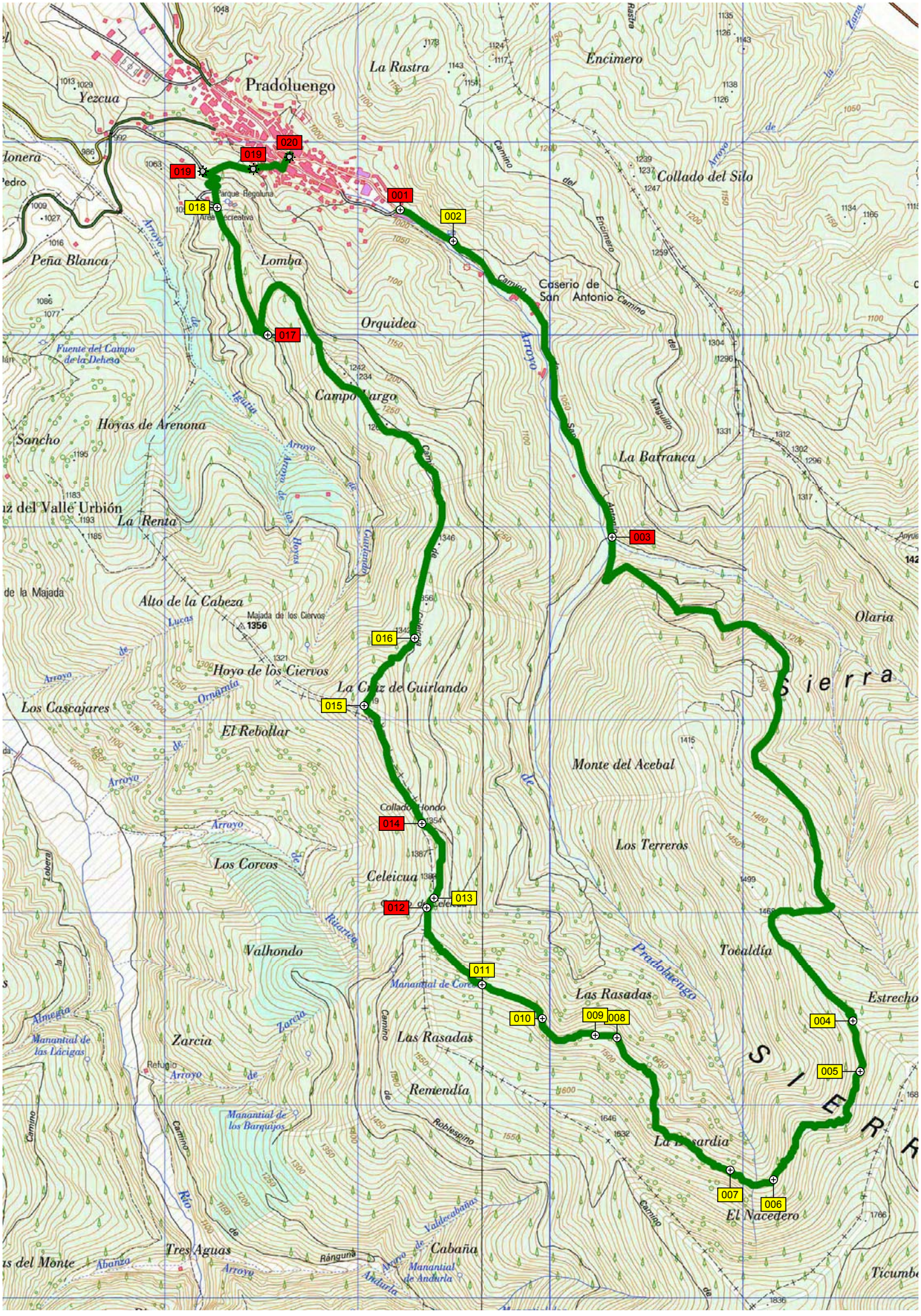
Pradoluengo
Yezcua
La Rastra
Encimero
Collado del Silo
Parque Regoluna
Área Recreativa
Lomba
Peña Blanca
Caserio de San Antonio
Orquidea
Fuente del Campo de la Dehesa
Campo Largo
Hoyas de Arenona
Sancho
La Barranca
La Renta
Alto de la Cabeza
Majada de los Ciervos
1356
Olaria
Hoyo de los Ciervos
La Cruz de Guirlando
Los Cascajares
El Rebollar
Monte del Acebal
Collado Hondo
Los Terreros
Los Corcos
Celeicua
Valhondo
Tocaldía
Las Rasadas
Estrecho
Manantial de las Lácigas
Zarcia
Las Rasadas
Remendía
Manantial de los Barranjos
La Besardia
El Nacedero
Tres Aguas
Cabaña
Manantial de Andurla
Ticumbe
Sierra
SIERR
001
002
003
004
005
006
007
008
009
010
011
012
013
014
015
016
017
018
019
019
020

Altura máxima: 1593.52 mts
Altura mínima: 963.75 mts
Desnivel subida: 724.48 mts
Desnivel bajada: 712.96 mts
Longitud: 15.85 km

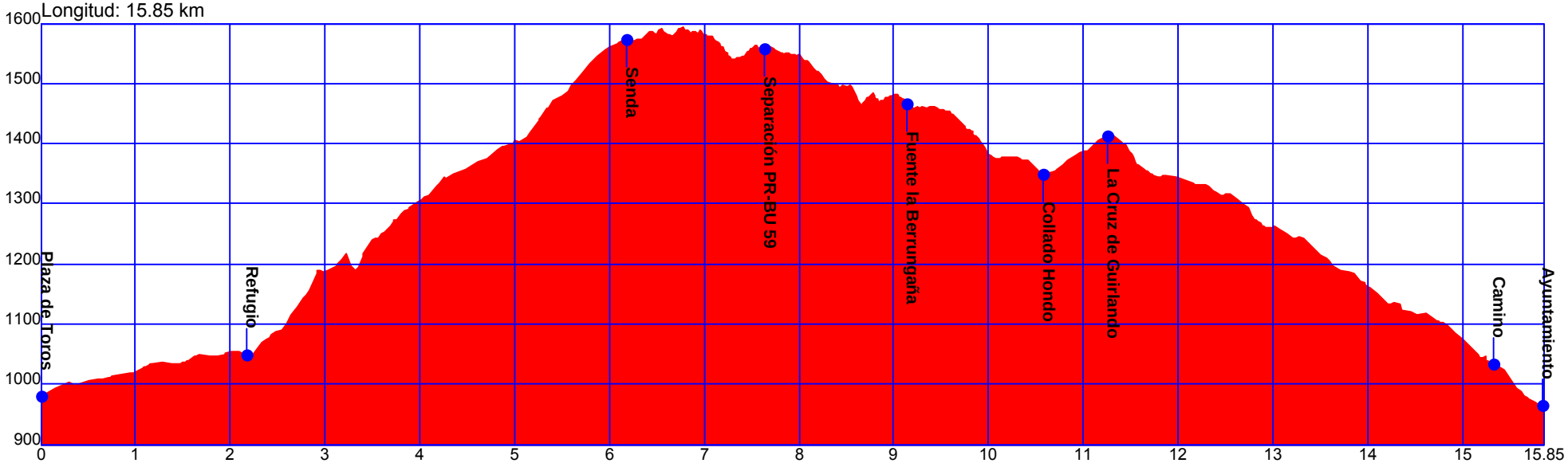

PR-BU 61

RUTA BAGADIA-HOYO ENCIMERO

Método para la Información De Excursiones

El MIDE es un sistema de comunicación entre excursionistas para valorar y expresar las exigencias técnicas y físicas de los recorridos. Su objetivo es unificar las apreciaciones sobre la dificultad de las excursiones para permitir a cada practicante una mejor elección.

MIDE				Senda de Bagadia
	Horario	2 h 53 min		
	Desnivel de subida	230 m	1	Severidad del medio natural
	Desnivel de bajada	280 m	2	Orientación en el itinerario
	Distancia horizontal	9.5 km	2	Dificultad en el desplazamiento
	Tipo de recorrido	Circular	2	Cantidad de esfuerzo necesario
	Todo el año			

Nº	DENOMINACION	ACTUACION	PKM	LOCALIZACION	ACTUACION
PR-BU 61	BAGADIA-HOYO ENCIMERO	**001**	**0,000**	Plaza de toros	
PR-BU 61	BAGADIA-HOYO ENCIMERO	**002**	**0,333**	Desvio Izda.Comienzo azulito	**F2**
PR-BU 61	BAGADIA-HOYO ENCIMERO	**003**		Entrada pinar	
PR-BU 61	BAGADIA-HOYO ENCIMERO	**004**		Cruce caminos. Seguir Drcha.	
PR-BU 61	BAGADIA-HOYO ENCIMERO	**005**		Cruce pistas. Seguir Drcha. Escobas	
PR-BU 61	BAGADIA-HOYO ENCIMERO	**006**		Entrada pinar.	
PR-BU 61	BAGADIA-HOYO ENCIMERO	**007**		Cruce pistas. Pinar.	
PR-BU 61	BAGADIA-HOYO ENCIMERO	**008**	**4,986**	Seguir de frente cortafuegos	
PR-BU 61	BAGADIA-HOYO ENCIMERO	**009**	**5,619**	Vistas San Vicente del V. Iglesia visig.	
PR-BU 61	BAGADIA-HOYO ENCIMERO	**009.1**		Desvio cortafuegos	
PR-BU 61	BAGADIA-HOYO ENCIMERO	**010**	**7,255**	Desvio senda pinar	
PR-BU 61	BAGADIA-HOYO ENCIMERO	**011**		Collado. Vistas Pradoluengo. Bosque	
PR-BU 61	BAGADIA-HOYO ENCIMERO	**012**		Collado. Se deja senda. Pinar	
PR-BU 61	BAGADIA-HOYO ENCIMERO	**013**		Fin pinar. Comienzo descenso	
PR-BU 61	BAGADIA-HOYO ENCIMERO	**014**	**9,499**	Cementerio.	**F1**

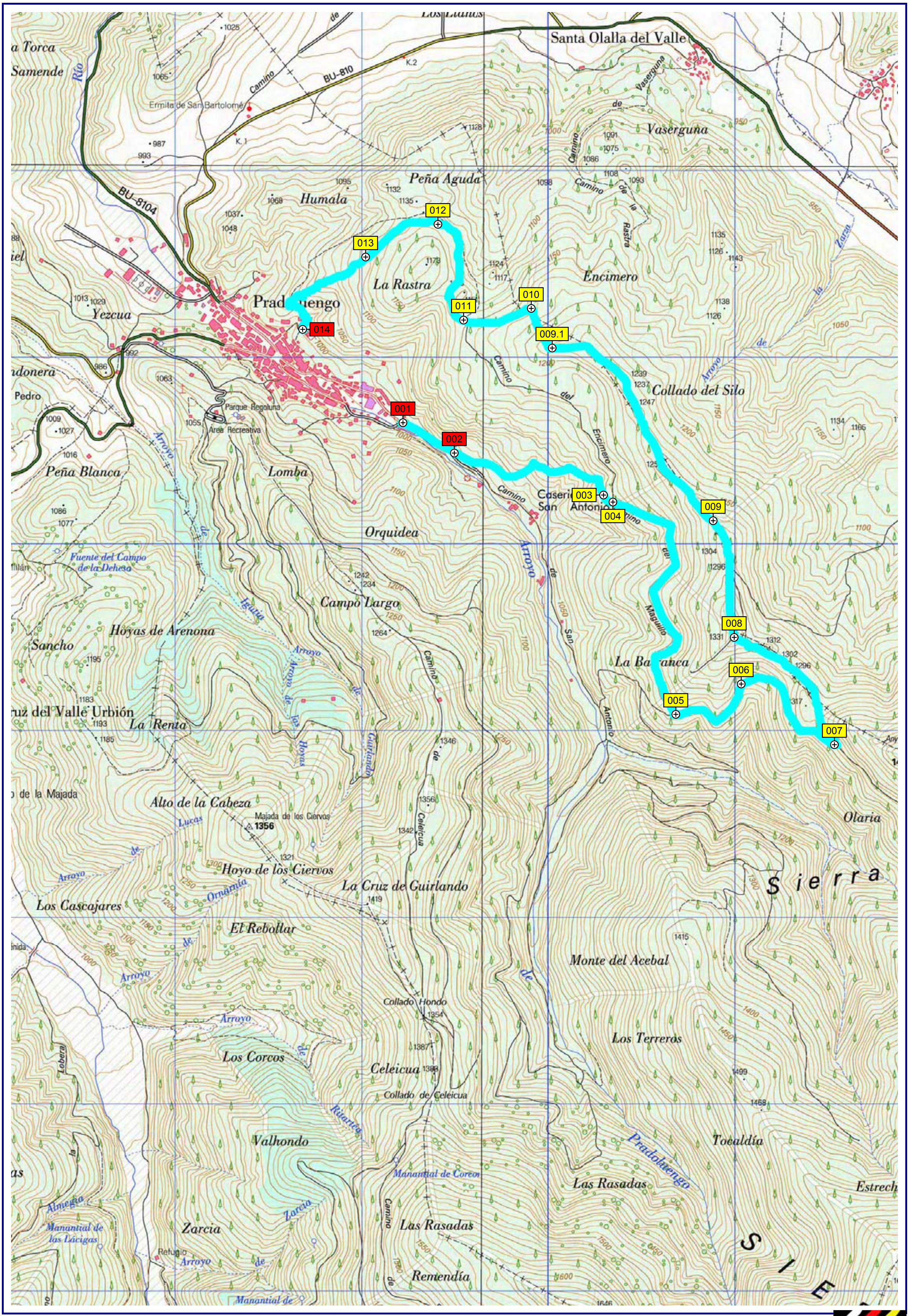

Santa Olalla del Valle
Vaserguna
Peña Aguda
Humala
La Rastra
Encimero
Pradoluengo
Yezcua
Collado del Silo
Peña Blanca
Lomba
Parque Regoluna
Área Recreativa
Caserío San Antonio
Orquidea
Campo Largo
Hoyas de Arenona
Sancho
La Barranca
La Renta
Alto de la Cabeza
Majada de los Ciervos
Hoyo de los Ciervos
La Cruz de Guirlando
Los Cascajares
El Rebollar
Monte del Acebal
Olaria
Sierra
Los Terreros
Los Corcos
Celeicua
Collado Hondo
Collado de Celeicua
Valhondo
Tocaldía
Las Rasadas
Manantial de Corcos
Zarcia
Remendía
Refugio
Ermita de San Bartolomé
BU-810
BU-8104
Fuente del Campo de la Dehesa
Manantial de las Lácigas
001
002
003
004
005
006
007
008
009
009.1
010
011
012
013
014

Altura máxima: 1319.05 mts
Altura mínima: 981.64 mts
Desnivel subida: 230.15 mts
Desnivel bajada: 280.63 mts
Longitud: 9.61 km

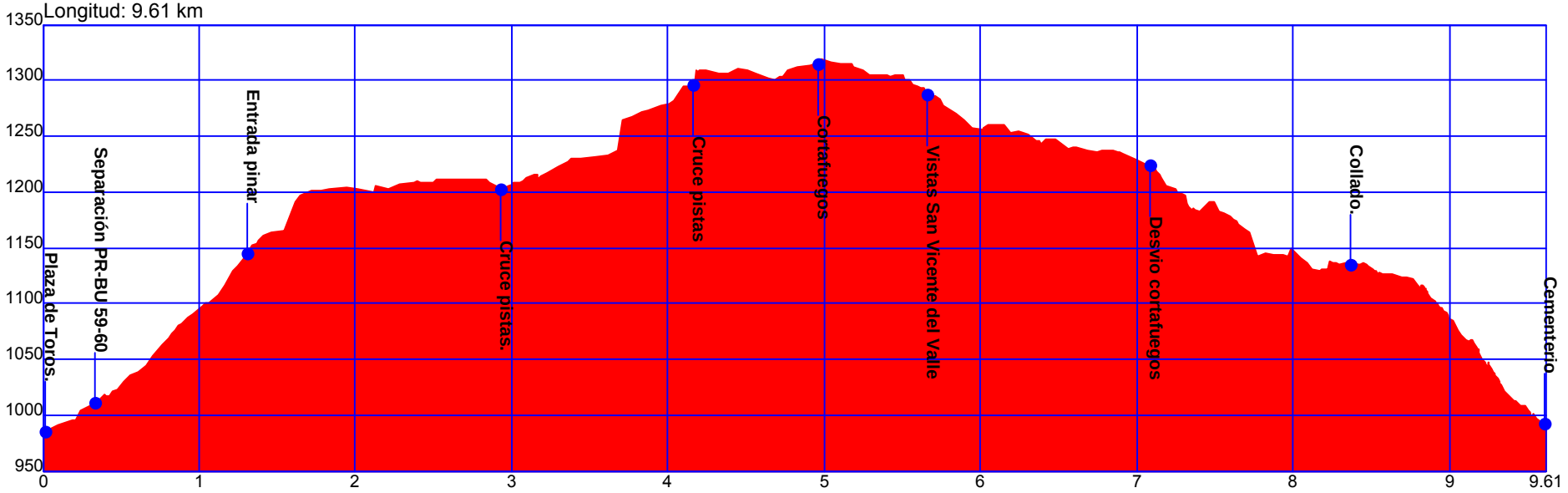

Nº	ACTUACION	PKM	LOCALIZACION	ACTUACION	TEXTO FLECHAS	
PR-BU 58	001	0,000	Salida Garganchón	F1	PR-BU 58	<DESFILADERO DE GARGANCHON 8 km
PR-BU 58	010	8,261	Garganchón	F3	PR-BU 58	<> DESFILADERO DE GARGANCHON 8 km
					GR 82	>RABANOS 4 km VILLAFRANCA 15,6 km
					GR 82	<PRADOLUENGO
PR-BU 59	001	0,000	Inicio. Plaza de Toros.	F3	PR-BU-59	>EL NACEDERO 14 km SENDA DE LA MUÑECA
					PR-BU-60	>LA MUÑECA 15,5 km
					PR-BU-61	>BAGADIA 9,5 km
PR-BU 59	003	2,171	La Pasada. Refugio.	F1	PR-BU 59 PR-BU 60	<EL NACEDERO <LA MUÑECA
PR-BU 59	007	7,550	Separacion verde PR-BU 60	F3	PR-BU-59	>EL NACEDERO 0,5 km
					PR-BU-60	<FUENTE LA BERRUNGAÑA 1,5 km PRADOLUENGO 8 km
					PR-BU-60	LA MUÑECA> (Las tres sin poste)
PR-BU 59	009	10,136	Salida a pista. Seguir Drch.	F2	PR-BU 59	>PRADOLUENGO 4 km
					PR-BU-59	<EL NACEDERO 2,1 km
PR-BU 59	003	11,946	La Pasada. Refugio. Comienzo tramo común	F2	PR-BU-59	> NACEDERO DEL RIO OROPESA 6 km
					PR-BU 59 PR-BU 60	<>PRADOLUENGO 2 km
PR-BU 60	013	10,001	Pista a Collado hondo	F1	PR-BU 60	<FUENTE DE LA BERRUNGAÑA 1 km PR-BU 59 EL NACEDERO 2,6 km
PR-BU 60	014	10,457	Collado Hondo.	F2	PR-BU 60	>FUENTE DE LA BERRUNGAÑA 1,4 km PR-BU 59 EL NACEDERO 3 km
					PR-BU 60	<PRADOLUENGO 5 km
PR-BU 60	018		Desvio a camino derecha	F3	GR 82	>ALARCIA VILLAFRANCA
					GR 82 PR-BU 60	<>PRADOLUENGO 0,4 km
					PR-BU 60	<SENDA DE LA MUÑECA
PR-BU 61	002	0,333	Desvio Izda.Comienzo azulito	F2	PR-BU-61	<BAGADIA
					PR-BU 59 PR-BU 60	>SENDA DEL NACEDERO SENDA DE LA MUÑECA
PR-BU 61	014	9,499	Cementerio.	F1	PR-BU-61	<BAGADIA 9,5 Km